## LEGENDA P.R.G.

AER2000

P.R.G.
- Residenziali
  - A
  - B
  - C1
  - C2
  - C3
  - C4
  - C5
- Produttive
  - D
- Attrezzature_Collettive
  - Fa
  - Fsc
  - Fr
  - Fc
  - Fsp
  - P
  - STR_PROG
- Verde
  - Vpa
  - Vr
- Perimetrazioni
  - CONV
  - P.R.A.S.I.
  - Pdir
  - PC
- Rispetto_Stradale
- Testi_PRG
  - Testo
- Esenti_Progetto
- Aree Agricole
  - E

Vincoli
- Versanti_Tutela
  - VER_TUT
- Fiumi_Tutela
  - ACQ_TUT
- Vincolo_Idrogeologico
  - VIN_IDR
- Crinali_Tutela
  - CRI_TUT
- Emergenze
  - EMER_GEOL
  - EMER_GEOM
- Crinali
  - CRINALI
  - SPARTIACQUE
- Centri_Nuclei_Edifici_Tutela
  - CNE_TUT_INT
  - CNE_TUT_ORI
- Tutela_Archeologica
  - TUT_ARCHEO
- Strade_Consolari
  - STR_CONS

Edifici_Storici_UrbExtr
- ESUE

Edifici_Storici_Rur_Tutela
- EDR_TUT

Centri_Storici_PdF
- CST_PdF

Edifici_Storici_Rur
- ESR

Nuclei_Storici
- A
- B
- C
- D
- E
- F
- G
- H
- I
- L
- M

Edifici_Storici_UrbExtr_Num
- Testo

Edifici_Storici_UrbExtr_Nom
- Testo

Area_V
- AREA_V

Aree_Floristiche
- AREE_FLOR

Aree_BB
- AREE_BB

Aree_BA
- AREE_BA

Area_A

Parco_Nazionale_GranSasso_Laga
- PNGSML

Parco_Nazionale_Sibillini
- ZONA_A
- ZONA_B
- ZONA_C

Frane
- R1
- R2
- R3
- R4

Esondazioni
- R1
- R2

Vincolo_Paes_DL42-04_Fiumi
- DLA204_FIU

Vincolo_Paes_DL42-04_Montagne
- DLA204_MON

CTR 10000
- CTR_LIN
- CTR_TOP
  - Testo
- CTR_QUO
  - Testo

## STRALCIO P.R.G. COMUNE ARQUATA DEL TRONTO_SCALA 1:2000

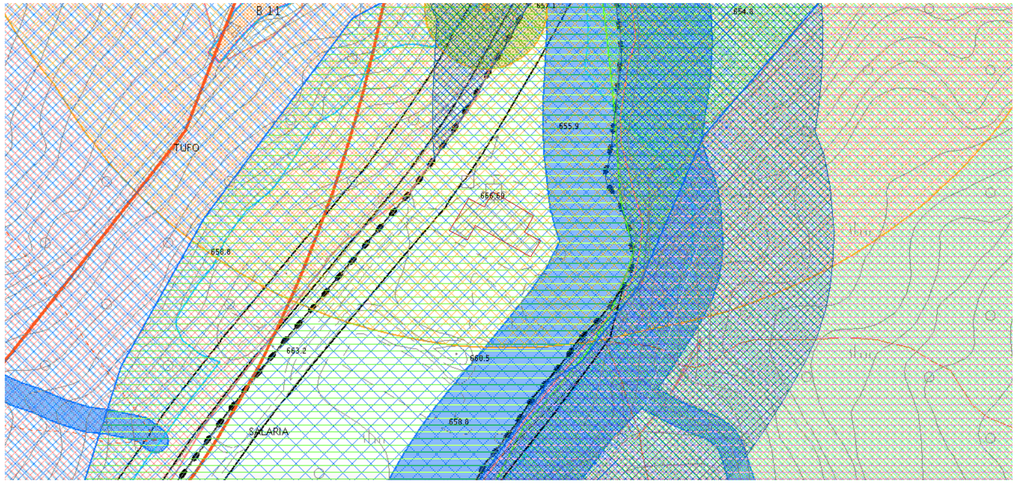


## VINCOLI URBANISTICI

Perimetrazioni
- P.R.A.S.I.

Parco_Nazionale_Sibillini
- ZONA_C

Centri_Nuclei_Edifici_Tutela
- CNE_TUT_ORI

Esondazioni
- R2

Area_V
- AREA_V

## ESTRATTO DI MAPPA CATASTALE_SCALA 1:2000

Ufficio Provinciale di Ascoli Piceno - Territorio Servizi Catastali - Direttore (NC. PLACIDO MICLIARDO — Vis. tel.(0.90 euro)

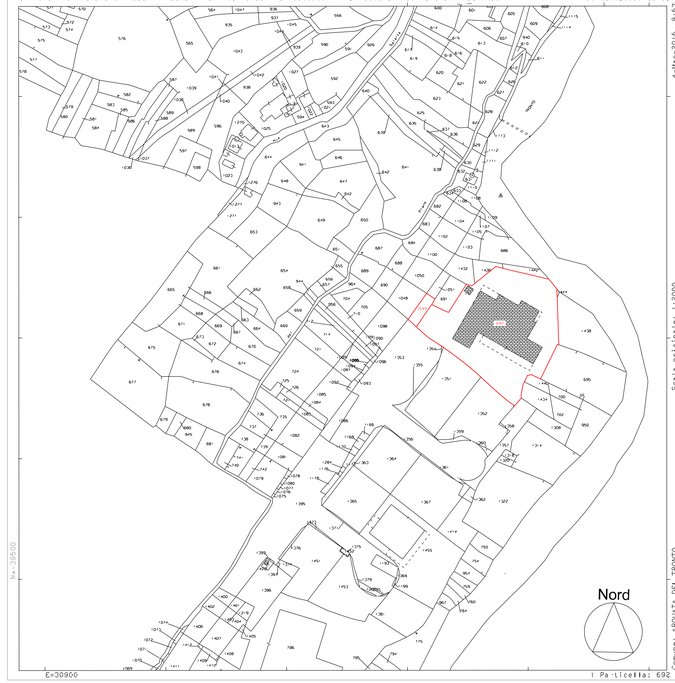


## PLANIMETRIA GENERALE DEI SERVIZI PRIMARI ZONA P.I.P. SCALA 1:500

### LEGENDA

| Descrizione | segno |
|---|---|
| Limite agglomerato | |
| Zona di rispetto del fiume | |
| Limite dei lotti | |
| Limite fasce a servizio della viabilità | |
| Marciapiede Pav. Betonella | |
| Strade interne Pav. S. Binder | |
| ZONA 2 - servizi collettivi | |
| ZONA 3 - verde attrezzato | |
| Max ingombro indicativo dei fabbricati edificabili | |
| Insediamenti esistenti | |
| Acquedotto principale " secondario | |
| Pozz. A.B. e coll. principale Caditoia e coll. secondario | |
| Linea Gas Metano | |
| Collettore fognario princip. con pozzetto ispezionabile | |
| Palo con punto luce S/D L. Pubblica illuminazione | |
| Pozzetto+ L. Enel principale " secondaria | |
| Cabine ENEL e Quadro elettrico | |
| Pozzetti e linea telefonica | |

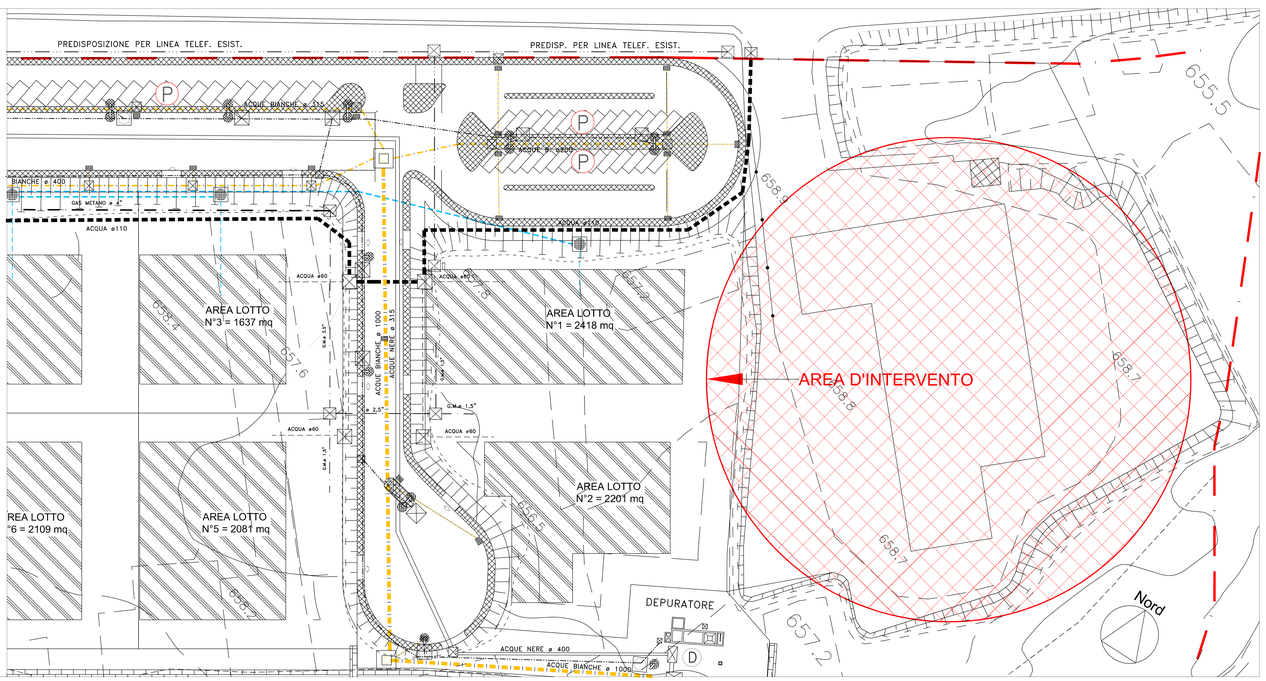


## IMMAGINE GOOGLE MAPS CON INDIVIDUAZIONE OPIFICIO IN FRAZIONE PESCARA DEL TRONTO

**COMUNE di ARQUATA DEL TRONTO**
Provincia di Ascoli Piceno

**INTERVENTI DI RIPRISTINO AGIBILITA'**
**OPIFICIO FILOTEI GROUP S.R.L.**
Fraz. Pescara del Tronto

**OGGETTO:**
INQUADRAMENTO CON INDIVIDUAZIONE DEL LOTTO

**DATA:** LUGLIO 2021

**SCALA:** 1:2000 1:500

ELABORATO: V B 11 - A01

**COMMITTENTE:**
Filotei Group S.R.L.

**I TECNICI:**
Dott. Ing. Alessandro Federici
Dott. Ing. Mario Marinelli

| REV. | DATA | DESCRIZIONE | DISEGN. | CONTR. | APPROV. |
|---|---|---|---|---|---|
| 03 | | | | | |
| 02 | | | | | |
| 01 | | | | | |