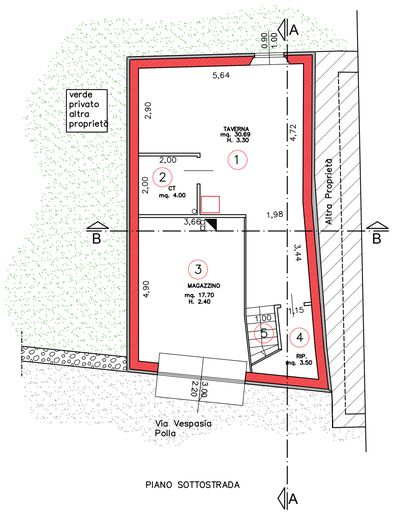

PIANO SOTTOSTRADA

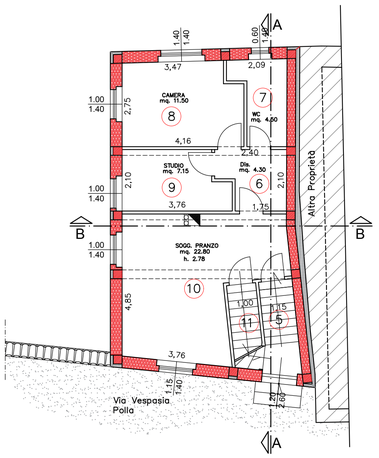

PIANO TERRA

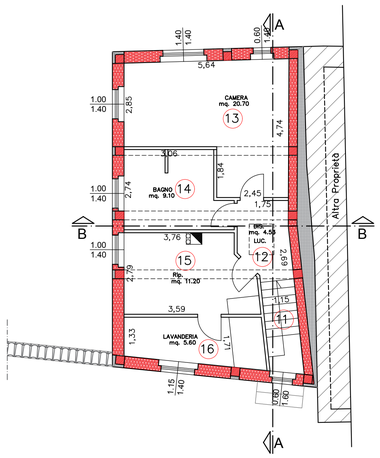

PIANO PRIMO

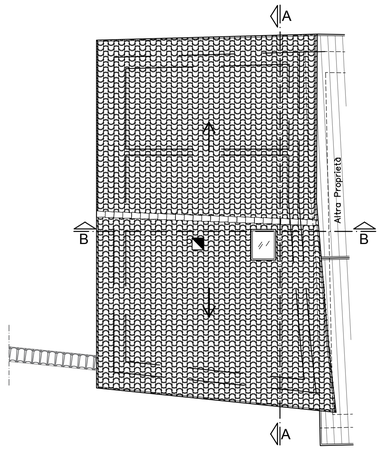

PIANTA COPERTURA

TABELLA RIASSUNTIVA DESTINAZIONE - SUPERFICI - ALTEZZE			
N°	Dest.	Superficie di Calpestio	Altezza interna
1	TAVERNA	mq. 30.69	h.3.30
2	C.T.	mq. 4.00	h. 3.30
3	MAGAZZINO	mq. 17.70	h 2.40
4	RIP.	mq. 3.50	h. min. 0.50 h. max 3.30
5	VANO SCALA	mq. 6.20	//
6	DIS.	mq. 4.30	h 2.78
7	W.C.	mq. 4.50	h 3.78
8	CAMERA	mq. 11.50	h 2.78
9	STUDIO	mq. 7.15	h 2.78
10	SOGG. PRANZO	mq. 22.80	h 2.78
11	VANO SCALA	mq. 6.90	//
12	DIS.	mq. 4.53	h. min. 3.70 h. max 4.33
13	CAMERA	mq. 20.70	h. min. 3.70 h. max 4.33
14	BAGNO	mq. 9.10	h. min. 3.70 h. max 4.33
15	RIP.	mq. 11.20	h. min. 3.70 h. max 4.33
16	LAVANDERIA	mq. 5.60	h. min. 3.70 h. max 4.33
	TOT:	MQ. 170.37	

TABELLA RAPPORTO SUPERFICIE UTILE – SUPERFICIE FINESTRATA

Proprietario	U.I. n° Piano	Vano n°	Destinazione vano	Superficie di Calpestio	Superficie Finestrata	TIPO	Rapporto 1/8	
Di Capua Cristina	Sotto strada	1	Taverna	mq. 30.69	0.90	F.	//	//
		2	C.T.	mq. 4.00	///	//	//	//
		3	Magazzino	mq. 17.70	///	//	//	//
		4	Ripostiglio	mq. 3.50	///	//	//	//
		5	Vano scala	mq. 6.50	///	//	//	//
	1–terra	6	Dis.	mq. 4.30	///	//	//	//
		7	W.C.	mq. 4.50	0.84	F.	0.56	Verificata
		8	Camera	mq. 11.50	3.36	F.	1.43	Verificata
		9	Studio	mq. 7.15	1.40	F.	0.89	Verificata
		10	Soggiorno–pranzo	mq. 22.80	3.01	F.	2.85	Verificata
		11	Vano scala	mq. 7.20	0.96	F.	//	//
	2–primo	12	Dis.	mq. 4.53	0.88	Lux	//	//
		13	Camera	mq. 20.70	4.20	F.	2.59	Verificata
		14	Bagno	mq. 9.10	1.40	F.	1.14	Verificata
		15	Rip.	mq. 11.20	1.40	F.	//	//
		16	Lavanderia	mq. 5.60	1.61	F.	//	//

PF.= Portafinestra F.= Finestra A.= Aspiratore Lux.= Lucernaio P= Porta

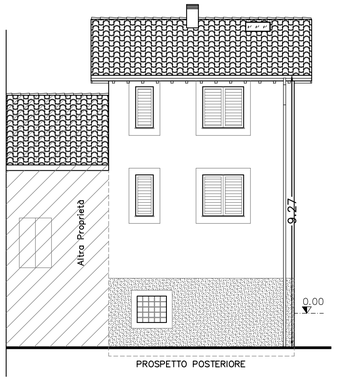

PROSPETTO POSTERIORE

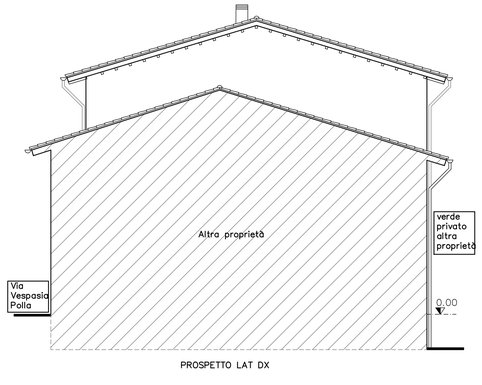

PROSPETTO LAT DX

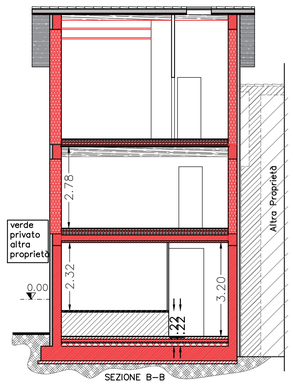

SEZIONE B–B

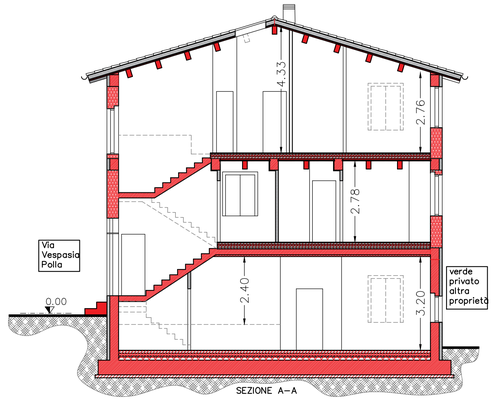

SEZIONE A–A

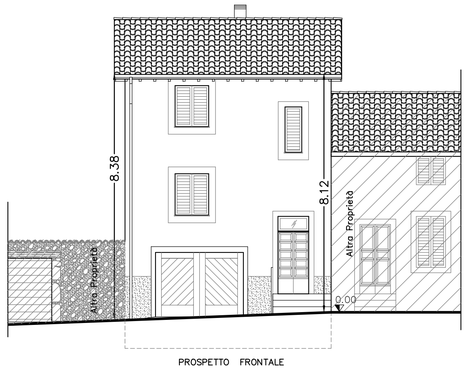

PROSPETTO FRONTALE

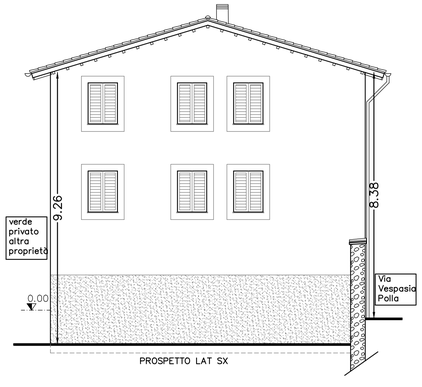

PROSPETTO LAT SX

REGIONE DELL'UMBRIA

(Provincia di Perugia)

COMUNE di NORCIA

EVENTI SISMICI 24 AGOSTO, 26 E 30 OTTOBRE 2016 E SUCCESSIVI

Misure per il ripristino con miglioramento sismico e la ricostruzione di immobili ad uso abitativo gravemente danneggiati o distrutti dagli eventi sismici verificatisi a far data dal 24 agosto 2016
Ordinanza n. 19 del 7 Aprile 2017.

Edificio sito in Norcia (PG), in Via Vespasia Polla n. 7, distinto al Catasto Urbano al foglio n.121 Part. n. 506

Proprietario: Di Capua Cristina

Progetto architettonico:
– Progetto architettonico quotato con interventi

SP.01

Il Progettista
e Direttore dei Lavori
(Geom. Leopardi Michele)

GEOM. MICHELE LEOPARDI
COLLEGIO GEOMETRI E GEOMETRI LAUREATI
CASCIA
n. 4007

studio tecnico
Geometra
Leopardi Michele

disegni strutturali e architettonici in CAD – progettazione di interni ed esterni – stime – perizie – catasto – ristrutturazioni

06046 NORCIA Via S. Martino n. 36 - Tel.0743/817492 - E.mail: info@studioleopardi.eu