



Parco Nazionale dei Monti Sibillini

Uffici

loc. Palombare
62039 Visso (MC)
Tel. +39 0737 961563
e-mail: parco@sibillini.net
PEC: parcosibillini@emarche.it
Sito internet istituzionale: www.sibillini.net

SEGNATURA: 0003064-23/04/2026-EP_M078-SARCH-P

Prot. n.

Cl. 7.10.4/2026/SEG_S2/669

Pr. 214/26

Egr.
Marco De Carolis
TECNO ART s.r.l
tecno-art@postcert.it

e p.c.

Reparto Carabinieri del PNMS
trasmessa via pec

Nucleo Carabinieri Parco – Montegallo
trasmessa via pec

OGGETTO: Oggetto: Istanza di autorizzazione al sorvolo droni per rilievi tecnici del terreno nel Comune di Arquata del Tronto (AP).

In riferimento alla Sua richiesta, acquisita al protocollo del Parco n. 2598 del 08/04/2026, relativa alla possibilità di svolgimento delle attività di cui all'oggetto, si rilascia l'autorizzazione n. 115 del 23/04/2026.

Cordiali saluti

MP

Il Direttore
Dott.ssa **Maria Laura Bramè**



Parco Nazionale dei Monti Sibillini
Esito di richiesta di Autorizzazione e valutazione d'incidenza ambientale
(art.11, comma 3 L.394/91- art. 5 DPR 357/97)

N° 115 Del 23/04/2026	OGGETTO: ISTANZA DI AUTORIZZAZIONE AL SORVOLO DRONI PER RILIEVI TECNICI DEL TERRENO NEL COMUNE DI ARQUATA DEL TRONTO (AP). PR. 214/26
--------------------------	--

IL DIRETTORE

Vista l'istanza presentata da Marco De Carolis in qualità di Legale Rappresentante della società TECNO ART s.r.l, acquisita al protocollo di questo Ente al n. 2598 del 08/04/2026, relativa all'esecuzione dell'attività in oggetto nel Comune di Arquata del Tronto (AP).

Visto il documento istruttorio, allegato al presente atto quale parte integrante e sostanziale, che si condivide;

Considerato che operazioni in oggetto, da realizzarsi orientativamente nel periodo 4-8 maggio 2026 dalle 9:00 alle 18:00, compatibilmente con le condizioni meteorologiche, sono finalizzate al rilievo con drone di aree interessate dalle condutture di acqua potabile e delle relative linee di adduzione e distribuzione gestite dalla CIIP spa e ubicate come da cartografia progettuale nel Comune di Arquata del Tronto (AP).

Preso atto che i rilievi in oggetto sono stati commissionati alla TECNO ART s.r.l dalla CIIP spa.

Considerato che l'intervento è stato sottoposto a valutazione d'incidenza ambientale, ai sensi del D.P.R. 357/97 e della DGR Marche 1661/20, con esito positivo in quanto si ritiene che le opere in oggetto non comportino un'incidenza negativa significativa nei confronti degli habitat e delle specie, floristiche e faunistiche, nelle ZSC-ZPS interessate.

Considerato che le attività di rilievo in oggetto sono di estrema importanza per una corretta gestione delle infrastrutture che rivestono rilevanza pubblica.

Ritenuto opportuno autorizzare, ai sensi dell'art. 11 comma 3 della legge 394/1991, i piloti di droni De Carolis Giulio, Falconi Alessandro, Di Matteo Antonello e Sebastiani Domenico per conto della TECNO ART s.r.l, all'attività in oggetto nel rispetto di precise prescrizioni.

Considerato che la vigente normativa provvisoria per il rilascio dei nulla osta approvata Consiglio Direttivo in data 29.03.1994 verbale n.2 e successivamente integrata e modificata, prevede all'art.3, comma 3 che *"In caso di urgenza e, in particolare per evitare che decorrano i termini massimi previsti dalla legge per il rilascio del nulla osta il Direttore può decidere con proprio atto anche senza sentire il parere della commissione. L'atto suddetto deve essere sottoposto a ratifica della Commissione Consultiva per il rilascio dei nulla osta nella prima seduta utile"*.

In virtù:

- del D.M. del 03/02/1990;
- della legge n. 394/91 e s.m.i. e, in particolare, l'art. 11 comma 3;
- del *Disciplinare per lo svolgimento di attività sportive ed escursionistiche e di manifestazioni motoristiche nel territorio del Parco Nazionale dei Monti Sibillini*, approvato con DCS n. 34 del 28/06/2007 e s.m.i.;

- del D.P.R. n. 357/97 e s.m.i.;
- DGR Umbria n. 123 del 20/02/2013
- delle Misure di conservazione dei siti Natura 2000 (DGR MARCHE num. 823 del 25 luglio 2016);
- del D.Lgs. n. 165/2001;
- DGR Marche n. 1660 del 30/12/2020;
- dello Statuto del Parco;

Per quanto di competenza e fatto salvo il diritto dei terzi,

RILASCI IL SEGUENTE PROVVEDIMENTO

di autorizzazione e valutazione d'incidenza positiva, ai sensi degli artt. 6 e 11 comma 3) della legge n. 394/1991 e dell'art. 5 D.P.R. n. 357/97 e s.m.i., i piloti di droni De Carolis Giulio, Falconi Alessandro, Di Matteo Antonello e Sebastiani Domenico per conto della TECNO ART s.r.l., per l'esecuzione di rilievi con drone delle aree interessate dalle condutture di acqua potabile e delle relative linee di adduzione e distribuzione, gestite dalla CIIP spa, nel rispetto delle seguenti prescrizioni:

1. le aree autorizzate al sorvolo, sono quelle indicate nella cartografia allegata al presente provvedimento;
2. le operazioni di rilievo con drone devono durare il tempo strettamente necessario all'esecuzione dei rilievi stessi;
3. l'effettiva data di sorvolo deve essere comunicata al Parco e al nucleo Carabinieri Parco di Montegallo almeno 24 ore prima;
4. i piloti dovranno sempre avere con sé la presente autorizzazione.

Il periodo di sorvolo di cui alla presente autorizzazione potrà essere modificato con lettera del Direttore, previa istanza motivata del richiedente.

Le attività dovranno in ogni caso svolgersi nel pieno rispetto di quanto previsto dall'art. 11 della Legge 394/1991.

Si attesta l'avvenuta verifica dell'inesistenza di situazioni anche potenziali di conflitto di interesse ai sensi dell'art. 6 bis della l. 241/1990.

IL DIRIGENTE
Dott.ssa Maria Laura Talamè



Servizio Gestione del Territorio e Sviluppo Sostenibile

DOCUMENTO ISTRUTTORIO Allegato all'autorizzazione

N° 115

Del 23/04/2026

OGGETTO: ISTANZA DI AUTORIZZAZIONE AL SORVOLO DRONI PER RILIEVI TECNICI DEL TERRENO NEL COMUNE DI ARQUATA DEL TRONTO (AP).

PR. 214/26

Vista l'istanza presentata da Marco De Carolis in qualità di Legale Rappresentante della società TECNO ART s.r.l, acquisita al protocollo di questo Ente al n. 2598 del 08/04/2026, relativa all'esecuzione dell'attività in oggetto nel Comune di Arquata del Tronto (AP).

Vista la richiesta d'integrazioni inviata dall'Ente Parco con nota protocollo n. 2697 del 10/04/2026.

Vista la documentazione integrativa, considerata esaustiva, inviata dal Richiedente con nota acquisita al protocollo del Parco al n. 2867 del 16/04/2026.

Considerato che operazioni in oggetto, da realizzarsi orientativamente nel periodo 4-8 maggio 2026 dalle 9:00 alle 18:00, compatibilmente con le condizioni meteorologiche, sono finalizzate al rilievo con drone di aree interessate dalle condutture di acqua potabile e delle relative linee di adduzione e distribuzione gestiti dalla CIIP spa e ubicate come da cartografia progettuale nel Comune di Arquata del Tronto (AP).

Preso atto che il drone utilizzato sarà il DJI MATRICE 300 RTK (Targa: ITA-5055453) e/o il DJI MATRICE 4E (Targa: ITA-5809488) di proprietà della TECNO ART s.r.l, e regolarmente assicurato.

Preso atto che il suddetto drone sarà pilotato da De Carolis Giulio (NLD-RP-lc37h65s69rk), Falconi Alessandro ((NLD-RP-7pcol03d9bvt), Di Matteo Antonello (ITA-RP-000000700abf) e Sebastiani Domenico (ITA-RP-000001365abo).

Vista la Legge n. 394/91 e s.m.i. (Legge quadro sulle aree protette) e, in particolare l'art.11, il quale vieta "le attività e le opere che possono compromettere la salvaguardia del paesaggio e degli ambienti naturali tutelati con particolare riguardo alla flora e alla fauna protette e ai rispettivi habitat" e, in particolare vieta, alla lettera a) "[...] il disturbo delle specie animali [...]" e, alla lettera h) "il sorvolo di velivoli non autorizzati, salvo quanto definito dalle leggi sulla disciplina del volo".

Considerato che il sorvolo riguarda aree che ricadono sia in in zona 2 "ambito periferico antropizzato) in cui è prevalente l'interesse di protezione ambientale" di cui al D.M. 03/02/1990.

Rilevato, altresì, che le zone di sorvolo interessano aree ricadenti in Zona C "di protezione" e in zona D "di promozione economica e sociale" di cui al Piano Per il Parco.

Rilevato che parte dell'area del sorvolo ricade all'interno della Rete Ecologica Europea "Natura 2000" e in particolare nella ZSC IT5340012 - BOSCHI RIPARIALI DEL TRONTO.

Viste le Misure di conservazione dei siti Natura 2000 - Misure generali e regolamentari (Documento C) approvate con D.C.D. n. 19 del 04/07/2016 (approvazione con D.G.R. Marche n.823 del 25/07/2016) che consentono nelle Zone A del Parco l'autorizzazione al sorvolo, oltre che per motivi emergenziali, esclusivamente per attività di interesse per le finalità del Parco quali

la divulgazione ambientale e turistica;

Considerato, pertanto, che l'intervento è sottoposto alla procedura di Valutazione di Incidenza Ambientale (VincA) ai sensi dell'art. 5 del D.P.R. n. 357/1997 e s.m.i. e secondo le modalità stabilite, nel caso in questione, dalla Regione Marche.

Valutato il Format screening proponente compilata ai sensi della DGR Marche 1661/21 dalla società TECNO ART s.r.l.

Considerato che le attività di rilievo in oggetto sono di estrema importanza per una corretta gestione delle infrastrutture che rivestono rilevanza pubblica.

Ritenuto che le informazioni riguardanti lo svolgimento dell'attività e le conoscenze detenute da questo Ente sui suddetti siti Natura 2000, nonché l'avvenuta adozione di Misure di conservazione sito-specifiche (DGR MARCHE n. 823 del 25 luglio 2016), siano sufficienti per sottoporre l'attività medesima a screening di incidenza.

Valutato che, ai sensi dell'art. 5 del DPR 357/97 e s.m.i., la fase di screening della valutazione di incidenza ambientale risulta positiva (ID: 336235) non si ritiene che dall'esecuzione delle opere in progetto possano generarsi incidenze negative significative e permanenti nei confronti degli habitat e delle specie vegetali e animali di interesse comunitario presenti nell'area di intervento e relativi alla ZPS-ZSC interessate.

Ritenuto pertanto opportuno autorizzare, ai sensi dell'art. 11 comma 3 della legge 394/1991, i piloti di droni De Carolis Giulio, Falconi Alessandro, Di Matteo Antonello e Sebastiani Domenico, per conto della TECNO ART s.r.l., all'attività in oggetto nel rispetto di precise prescrizioni.

In virtù:

- del D.M. del 03/02/1990;
- della legge n. 394/91 e s.m.i. e, in particolare, l'art. 11 comma 3;
- del *Disciplinare per lo svolgimento di attività sportive ed escursionistiche e di manifestazioni motoristiche nel territorio del Parco Nazionale dei Monti Sibillini*, approvato con DCS n. 34 del 28/06/2007 e s.m.i.;
- del D.P.R. n. 357/97 e s.m.i.;
- DGR Umbria n. 123 del 20/02/2013
- delle Misure di conservazione dei siti Natura 2000 (DGR MARCHE n. 823 del 25 luglio 2016);
- del D.Lgs. n. 165/2001;
- DGR Marche n. 1660 del 30/12/2020;
- dello Statuto del Parco;

SI PROPONE DI CONCEDERE IL PRESENTE PROVVEDIMENTO

di autorizzazione e valutazione d'incidenza positiva, ai sensi degli artt. 6 e 11 comma 3) della legge n. 394/1991 e dell'art. 5 D.P.R. n. 357/97 e s.m.i., i piloti di droni De Carolis Giulio, Falconi Alessandro, Di Matteo Antonello e Sebastiani Domenico per conto della TECNO ART s.r.l., per l'esecuzione di rilievi con drone delle aree interessate dalle condutture di acqua potabile e delle relative linee di adduzione e distribuzione, gestite dalla CIIP spa, nel rispetto delle seguenti prescrizioni:

1. le aree autorizzate al sorvolo, sono quelle indicate nella cartografia allegata al presente provvedimento;
2. le operazioni di rilievo con drone devono durare il tempo strettamente necessario all'esecuzione dei rilievi stessi;
3. l'effettiva data di sorvolo deve essere comunicata al Parco e al nucleo Carabinieri Parco di Montegallo almeno 24 ore prima;


4. i piloti dovranno sempre avere con sé la presente autorizzazione.

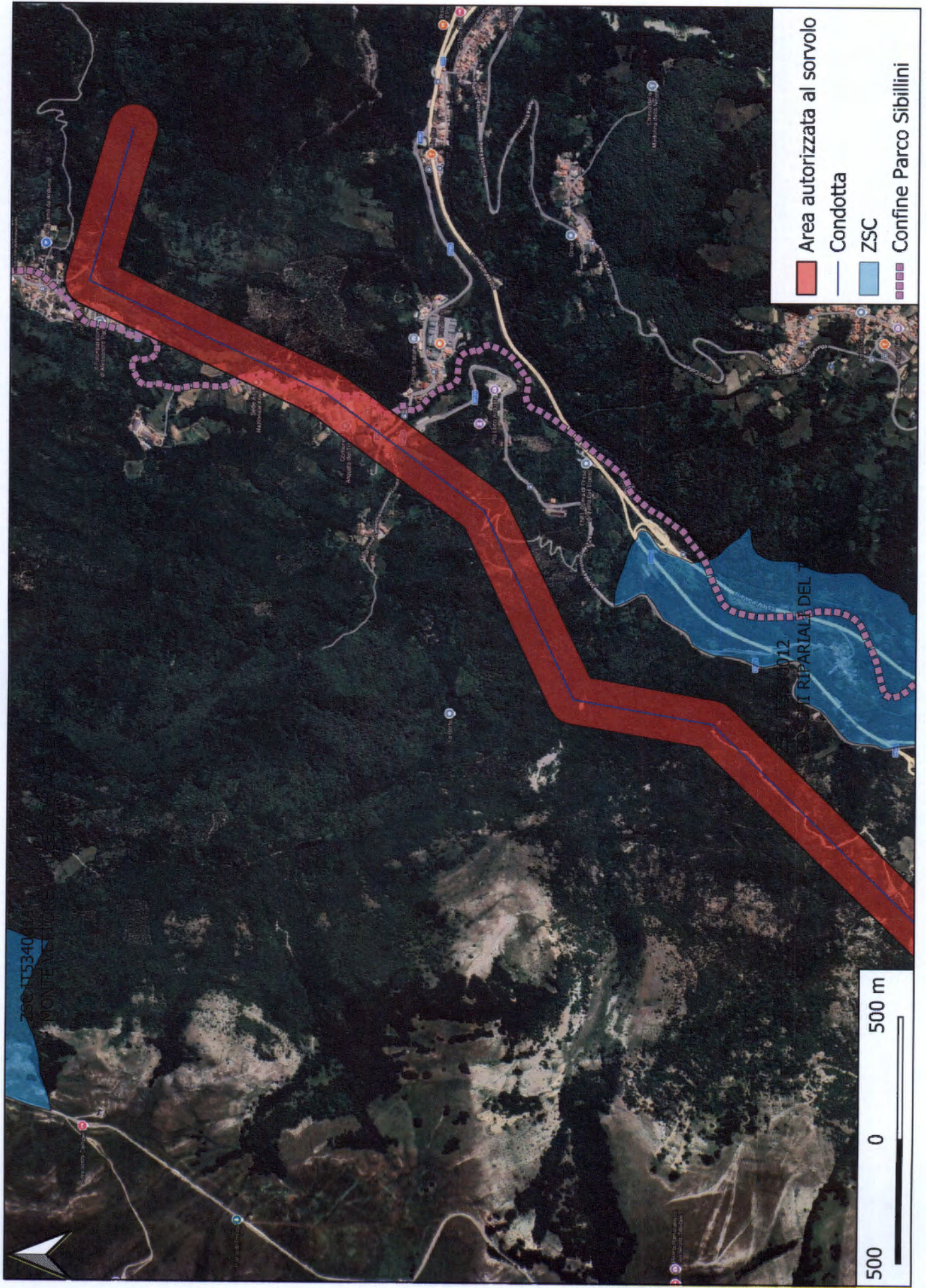
Il periodo di sorvolo di cui alla presente autorizzazione potrà essere modificato con lettera del Direttore, previa istanza motivata del richiedente.

Le attività dovranno in ogni caso svolgersi nel pieno rispetto di quanto previsto dall'art. 11 della Legge 394/1991.

Il sottoscritto, in relazione al presente provvedimento, dichiara, ai sensi dell'art. 47 D.P.R. 445/2000, di non trovarsi in situazioni anche potenziali di conflitto di interesse ai sensi dell'art. 6 bis della L. 241/1990.

Il Responsabile del Procedimento
Dott. ~~Giuseppe~~ Maurizio Piccini





- Area autorizzata al sorvolo
- Condotta
- ZSC
- Confine Parco Sibillini

Immagine da Google Maps

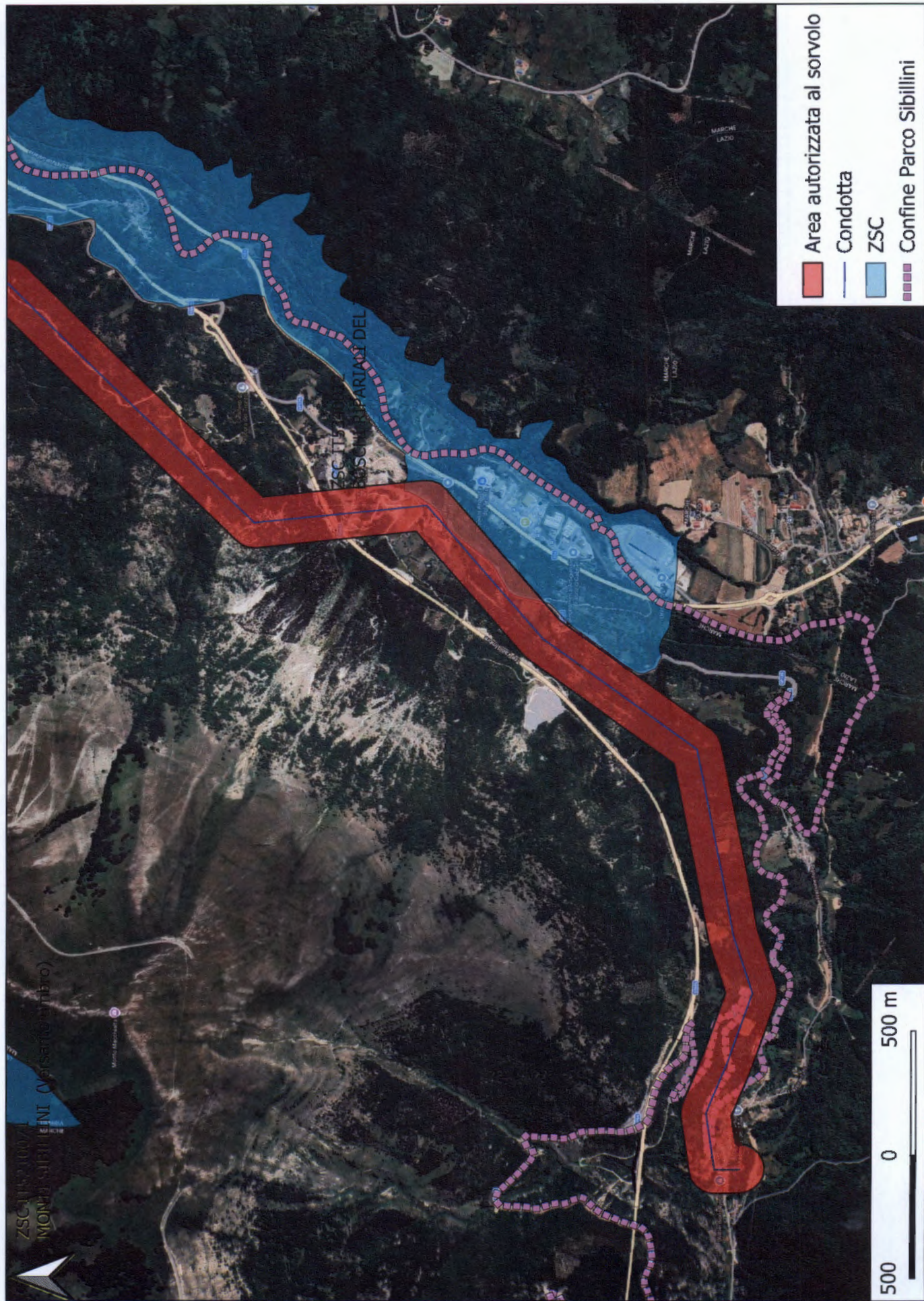


Immagine da Google Maps

Albo Pretorio - Sibillini

Provincia di Macerata

- - -

<https://albo.sibillini.net>

23 aprile 2026

Oggetto: Referto pubblicazione atto all'Albo Pretorio

Si restituisce, munito del referto di pubblicazione all'Albo pretorio di questo ente l'atto di seguito indicato:

Oggetto: ISTANZA DI AUTORIZZAZIONE AL SORVOLO DRONI PER RILIEVI TECNICI DEL TERRENO NEL COMUNE DI ARQUATA DEL TRONTO (AP). PR. 214/26

N. registro: 330/2026-S

Data inizio pubblicazione: 23/04/2026

Data fine pubblicazione: 29/04/2026

Distinti saluti.

L'addetto dell'albo pretorio

