

SEGNATURA: 0003590-11/05/2026-EP_M078-SARCH-P

Prot. n.

Cl. 7.10.4/2026/SEG_S2/683

Pr. 282/26

Spett.le
ABC Video Service srl
abcvideoservice@pec.it

e p.c.

Reparto Carabinieri del PNMS
trasmessa via pec

Nucleo Carabinieri Parco – Norcia
trasmessa via pec

OGGETTO: Richiesta autorizzazione per Sorvolo drone Parco dei Monti Sibillini in data 12-13 Maggio 2026 per trasmissione Rai "Sapiens - un solo pianeta" ed.2026.

In riferimento alla Sua richiesta, acquisita al protocollo del Parco n. 3474 del 07/05/2026, relativa alla possibilità di svolgimento delle attività di cui all'oggetto, si rilascia l'autorizzazione n. 134 del 11/05/2026.

Cordiali saluti

MP

Il Direttore
Dott.ssa *Marta Laura Galamè*



Esito di richiesta di Autorizzazione e Valutazione d'incidenza ambientale

(art.11, comma 3 L.394/91 e art. 5 DPR 357/97)

N° 134 Del 11/05/2026	OGGETTO: RICHIESTA AUTORIZZAZIONE PER SORVOLO DRONE PARCO DEI MONTI SIBILLINI IN DATA 12-13 MAGGIO 2026 PER TRASMISSIONE RAI "SAPIENS - UN SOLO PIANETA" ED.2026. PR. 282/26
--------------------------	---

IL DIRETTORE

Vista la richiesta, di autorizzazione al sorvolo con drone inoltrata dalla ABC Video Service srl per l'esecuzione delle riprese video tramite drone (SAPR) per l'attività in oggetto acquisita al prot. del Parco al n. 3474 del 07/05/2026.

Preso atto che la ABC Video Service srl è stata incaricata dalla RAI per la realizzazione di riprese video con drone, in data 12-13 Maggio 2026, per la trasmissione "Sapiens - un solo pianeta" ed.2026 in alcune aree interne al Parco Nazionale dei Monti Sibillini e in particolare nelle zone Valico di Castelluccio, Castelluccio e Norcia centro.

Preso atto che la ABC Video Service srl svolge attività professionale nell'ambito di riprese video anche con drone e che si avvarrà del pilota Paolo Figri.

Visto il documento istruttorio, allegato al presente atto quale parte integrante e sostanziale, che si condivide.

Considerato che l'intervento è stato sottoposto a valutazione d'incidenza ambientale, ai sensi del D.P.R. 357/97, della DGR Marche 1661/20 e della DGR Umbria 360/21, con esito positivo in quanto si ritiene che le opere in oggetto non comportino un'incidenza negativa significativa nei confronti degli habitat e delle specie, floristiche e faunistiche, di cui alla ZSC/ZPS interessate

Ritenuto opportuno autorizzare, ai sensi dell'art. 11 comma 3 della legge 394/1991 e dell'art. 5 del DPR 357/97, il pilota Paolo Figri (regolarmente abilitato all'uso del drone), allo svolgimento delle riprese video in oggetto tramite drone nel periodo dal 12-13 maggio 2026, nelle aree indicate dalla cartografia allegata al presente provvedimento, compatibilmente con le condizioni meteo.

In virtù:

- del D.M. del 03/02/1990;
- dell'art. 1 c. 3 del regolamento ENAC per mezzi aerei a pilotaggio remoto;
- della legge n. 394/91 e s.m.i. e, in particolare, l'art. 11 comma 3;
- del *Disciplinare per lo svolgimento di attività sportive ed escursionistiche e di manifestazioni motoristiche nel territorio del Parco Nazionale dei Monti Sibillini*, approvato con DCS n. 34 del 28/06/2007 e s.m.i.;
- del D.P.R. n. 357/97 e s.m.i.;
- delle Misure di conservazione dei siti Natura 2000 (*adozione definitiva D.C.D n. 19 del 04/07/2016, approvazione D.G.R. Marche n. 823 del 25/07/2016*);
- DGR Umbria n. 123/2013;
- della DGR Umbria n. 360/2021;
- della Convenzione (Rep. A-C 101 del 06/08/2021) tra la Regione Umbria e l'Ente Parco Nazionale dei Monti Sibillini per l'affidamento all'Ente Parco della gestione del sito Natura 2000 ZSC/ZPS IT 5210071 "Monti Sibillini (versante umbro)" e contestuale affidamento della procedura di Valutazione di Incidenza Ambientale, approvata con D.C.D. n. 48 del

- 30/07/2021 e sottoscritta in data 04/08/2021;
- del D.Lgs. n. 165/2001;
 - dello Statuto del Parco;

Per quanto di competenza e fatto salvo il diritto dei terzi,

RILASCIA IL SEGUENTE PROVVEDIMENTO

di nulla osta e valutazione d'incidenza ambientale positiva, ai sensi degli artt. 6, 11 e 13 della Legge 394/91 e s.m.i., e dell'art. 5 del DPR 357/97 e s.m.i., al pilota Paolo Figri (regolarmente abilitato all'uso del drone), allo svolgimento di riprese video tramite drone, per conto di ABC Video Service srl, finalizzate alla realizzazione del programma RAI "Sapiens - un solo pianeta" ed.2026, nel periodo dal 12-13 maggio 2026, compatibilmente con le condizioni meteo, nel rispetto delle seguenti prescrizioni:

1. Le località autorizzate per il sorvolo con drone sono quelle indicate nella cartografia allegata al presente provvedimento;
2. le date di sorvolo e le relative fasce orarie devono essere comunicate all'Ente Parco e al Reparto Carabinieri per il Parco almeno 24 ore prima;
3. i sorvoli dovranno evitare, per quanto possibile, zone in cui sono presenti persone, singole e/o in gruppo, non coinvolte nelle operazioni di volo e delle riprese video;
4. la durata di sorvolo dovrà essere limitata nel tempo e nello spazio, allo stretto indispensabile per l'effettuazione delle riprese video;
5. le immagini acquisite non possono essere utilizzate per scopi pubblicitari/commerciali;
6. l'utilizzatore del drone dovrà avere sempre con sé la presente autorizzazione e la cartografia allegata.

Il periodo di sorvolo di cui alla presente autorizzazione potrà essere modificato con lettera del Direttore, previa istanza motivata del richiedente.

Le attività dovranno in ogni caso svolgersi nel pieno rispetto di quanto previsto dall'art. 11 della Legge 394/1991.

Si attesta l'avvenuta verifica dell'inesistenza di situazioni anche potenziali di conflitto di interesse ai sensi dell'art. 6 bis della l. 241/1990.

Il Direttore
Dott.ssa *Maria Laura Talamè*



Servizio Gestione del Territorio e Sviluppo Sostenibile

DOCUMENTO ISTRUTTORIO Allegato all'autorizzazione

N° 134

Del 11/05/2026

OGGETTO: RICHIESTA AUTORIZZAZIONE PER SORVOLO DRONE PARCO DEI MONTI SIBILLINI IN DATA 12-13 MAGGIO 2026 PER TRASMISSIONE RAI "SAPIENS - UN SOLO PIANETA" ED.2026.

PR. 282/26

Vista la richiesta, di autorizzazione al sorvolo con drone inoltrata dalla ABC Video Service srl per l'esecuzione delle riprese video tramite drone (SAPR) per l'attività in oggetto acquisita al prot. del Parco al n. 3474 del 07/05/2026.

Viste le integrazioni spontanee fornite dal richiedente ed acquisite al protocollo del Parco al n. 3487 del 07/05/2026.

Preso atto che la ABC Video Service srl è stata incaricata dalla RAI per la realizzazione di riprese video con drone, in data 12-13 Maggio 2026, per la trasmissione "Sapiens - un solo pianeta" ed.2026 in alcune aree interne al Parco Nazionale dei Monti Sibillini e in particolare nelle zone Valico di Castelluccio, Castelluccio e Norcia centro.

Preso atto che la ABC Video Service srl svolge attività professionale nell'ambito di riprese video anche con drone.

Preso atto che le riprese video, da realizzare tramite drone, saranno eseguite in nelle giornate 12-13 maggio 2026 nelle seguenti aree: Valico di Castelluccio, Castelluccio e Norcia cento storico, tutte ricadenti nel Comune di Norcia, compatibilmente con le condizioni meteo.

Preso atto che l'estensione delle aree previste e autorizzate per il sorvolo sono indicate nella cartografia allegata al presente provvedimento.

Preso atto che il drone sarà pilotato dal Sig. Paolo Figri (attestato ITA-RP-000037040acf).

Preso atto che il drone utilizzato per le riprese è il modello DJI Mavic 3 Classic (N.S. 1581F67P8254R002D5PJ).

Visto il regolamento ENAC per mezzi aerei a pilotaggio remoto.

Vista la Legge n. 394/91 e s.m.i. (Legge quadro sulle aree protette) e, in particolare l'art.11, il quale vieta "le attività e le opere che possono compromettere la salvaguardia del paesaggio e degli ambienti naturali tutelati con particolare riguardo alla flora e alla fauna protette e ai rispettivi habitat" e, in particolare vieta, alla lettera a) "[...] il disturbo delle specie animali [...]" e, alla lettera h) "il sorvolo di velivoli non autorizzati, salvo quanto definito dalle leggi sulla disciplina del volo".

Considerato che il sorvolo riguarda aree ricadenti in zona 1 "ambito interno" e in zona 2 "ambito periferico antropizzato" di cui al D.M. 03/02/1990.

Rilevato, altresì, che le zone di sorvolo ricadono in zona B "di riserva generale orientata", in zona D "di promozione economica e sociale" di cui al Piano Per il Parco.

Rilevato che l'area del sorvolo ricadente nel territorio del Comune di Norcia rientra in aree della rete Natura 2000 e in particolare nella ZPS-ZSC IT5210071 "Monti Sibillini (versante umbro)".

Preso atto, pertanto, che l'attività in oggetto deve essere soggetta a valutazione d'incidenza

ambientale ai sensi del D.P.R. n. 357/97 e s.m.i. e della DGR Umbria 360/21.

Visto il format proponente screening firmato dal Sig. Ernesto Mayerà.

Ritenuto che le informazioni riguardanti lo svolgimento dell'attività e le conoscenze detenute da questo Ente sui suddetti siti Natura 2000, nonché l'avvenuta adozione di Misure di conservazione sito-specifiche (DGR Umbria n. 123 del 20/02/2013), siano sufficienti per sottoporre l'attività medesima a screening di incidenza.

Considerato che l'attività non interessa direttamente habitat e specie di cui all'allegato 1, 2 e 4 della Direttiva 92/43/CEE.

Viste le Misure di conservazione dei siti Natura 2000 – Misure generali e regolamentari (Documento C) - approvate con D.C.D. n. 19 del 04/07/2016 le quali vietano il sorvolo nella zona A "riserva integrale" di cui al Piano per il Parco.

Visto l'esito positivo dello screening valutatore (ID: 337861) dove si afferma che "...Si ritiene che l'attività, non interferirà in maniera negativa con gli elementi ecologici che hanno portato alla costituzione delle ZPS- ZSC sopra indicate, e quindi si ritiene compatibile con gli specifici obiettivi di conservazione per specie e habitat di interesse comunitario".

Ritenuto, quindi, che l'attività in oggetto possa essere autorizzata ai sensi degli artt. 6, 11 comma 3) e 13 della legge n. 394/1991.

Ritenuto, pertanto, che dallo svolgimento dell'attività richiesta non derivi un pregiudizio per la tutela degli ambienti naturali e per le specie di fauna selvatica presenti nell'area di sorvolo a condizione che l'attività avvenga nel rispetto di specifiche prescrizioni;

Ritenuto opportuno autorizzare, ai sensi dell'art. 11 comma 3 della legge 394/1991 e dell'art. 5 del DPR 357/97, il pilota Paolo Figri (regolarmente abilitato all'uso del drone), allo svolgimento delle riprese video in oggetto tramite drone nel periodo dal 12-13 maggio 2026, nelle aree indicate dalla cartografia allegata al presente provvedimento, compatibilmente con le condizioni meteo.

In virtù:

- del D.M. del 03/02/1990;
- dell'art. 1 c. 3 del regolamento ENAC per mezzi aerei a pilotaggio remoto;
- della legge n. 394/91 e s.m.i. e, in particolare, l'art. 11 comma 3;
- del *Disciplinare per lo svolgimento di attività sportive ed escursionistiche e di manifestazioni motoristiche nel territorio del Parco Nazionale dei Monti Sibillini*, approvato con DCS n. 34 del 28/06/2007 e s.m.i.;
- del D.P.R. n. 357/97 e s.m.i.;
- delle Misure di conservazione dei siti Natura 2000 (DGR Umbria n. 226 del 23/02/2009 e s.m.i.);
- DGR Umbria n. 123/2013;
- della DGR Umbria n. 360/2021;
- della Convenzione (Rep. A-C 101 del 06/08/2021) tra la Regione Umbria e l'Ente Parco Nazionale dei Monti Sibillini per l'affidamento all'Ente Parco della gestione del sito Natura 2000 ZSC/ZPS IT 5210071 "Monti Sibillini (versante umbro)" e contestuale affidamento della procedura di Valutazione di Incidenza Ambientale, approvata con D.C.D. n. 48 del 30/07/2021 e sottoscritta in data 04/08/2021;
- del D.Lgs. n. 165/2001;
- dello Statuto del Parco;

SI PROPONE DI CONCEDERE L'AUTORIZZAZIONE

di nulla osta e valutazione d'incidenza ambientale positiva, ai sensi degli artt. 6, 11 e 13 della Legge 394/91 e s.m.i., e dell'art. 5 del DPR 357/97 e s.m.i., al pilota Paolo Figri (regolarmente abilitato all'uso del drone), allo svolgimento di riprese video tramite drone, per conto di ABC Video Service srl, finalizzate alla realizzazione del programma RAI "Sapiens - un solo pianeta" ed.2026, nel periodo dal 12-13 maggio 2026, compatibilmente con le condizioni meteo, nel rispetto delle seguenti

prescrizioni:

1. Le località autorizzate per il sorvolo con drone sono quelle indicate nella cartografia allegata al presente provvedimento;
2. le date di sorvolo e le relative fasce orarie devono essere comunicate all'Ente Parco e al Reparto Carabinieri per il Parco almeno 24 ore prima;
3. i sorvoli dovranno evitare, per quanto possibile, zone in cui sono presenti persone, singole e/o in gruppo, non coinvolte nelle operazioni di volo e delle riprese video;
4. la durata di sorvolo dovrà essere limitata nel tempo e nello spazio, allo stretto indispensabile per l'effettuazione delle riprese video;
5. le immagini acquisite non possono essere utilizzate per scopi pubblicitari/commerciali;
6. l'utilizzatore del drone dovrà avere sempre con sé la presente autorizzazione e la cartografia allegata.

Il periodo di sorvolo di cui alla presente autorizzazione potrà essere modificato con lettera del Direttore, previa istanza motivata del richiedente.

Le attività dovranno in ogni caso svolgersi nel pieno rispetto di quanto previsto dall'art. 11 della Legge 394/1991.

Il sottoscritto, in relazione al presente provvedimento, dichiara, ai sensi dell'art. 47 D.P.R. 445/2000, di non trovarsi in situazioni anche potenziali di conflitto di interesse ai sensi dell'art. 6 bis della L. 241/1990.

Il Responsabile del Procedimento
Dott. Geom. Maurizio Piccini





Immagine da Google Maps

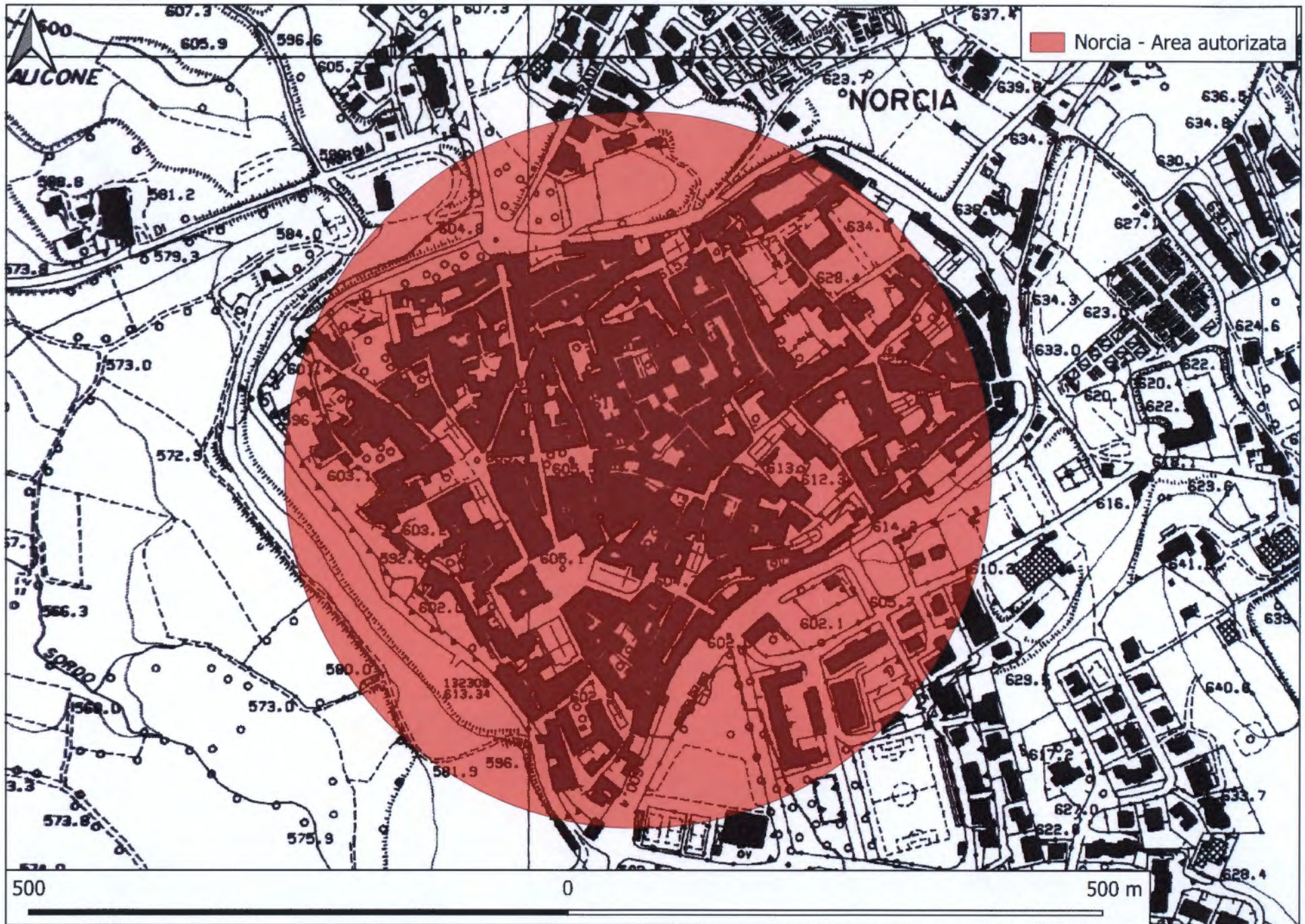
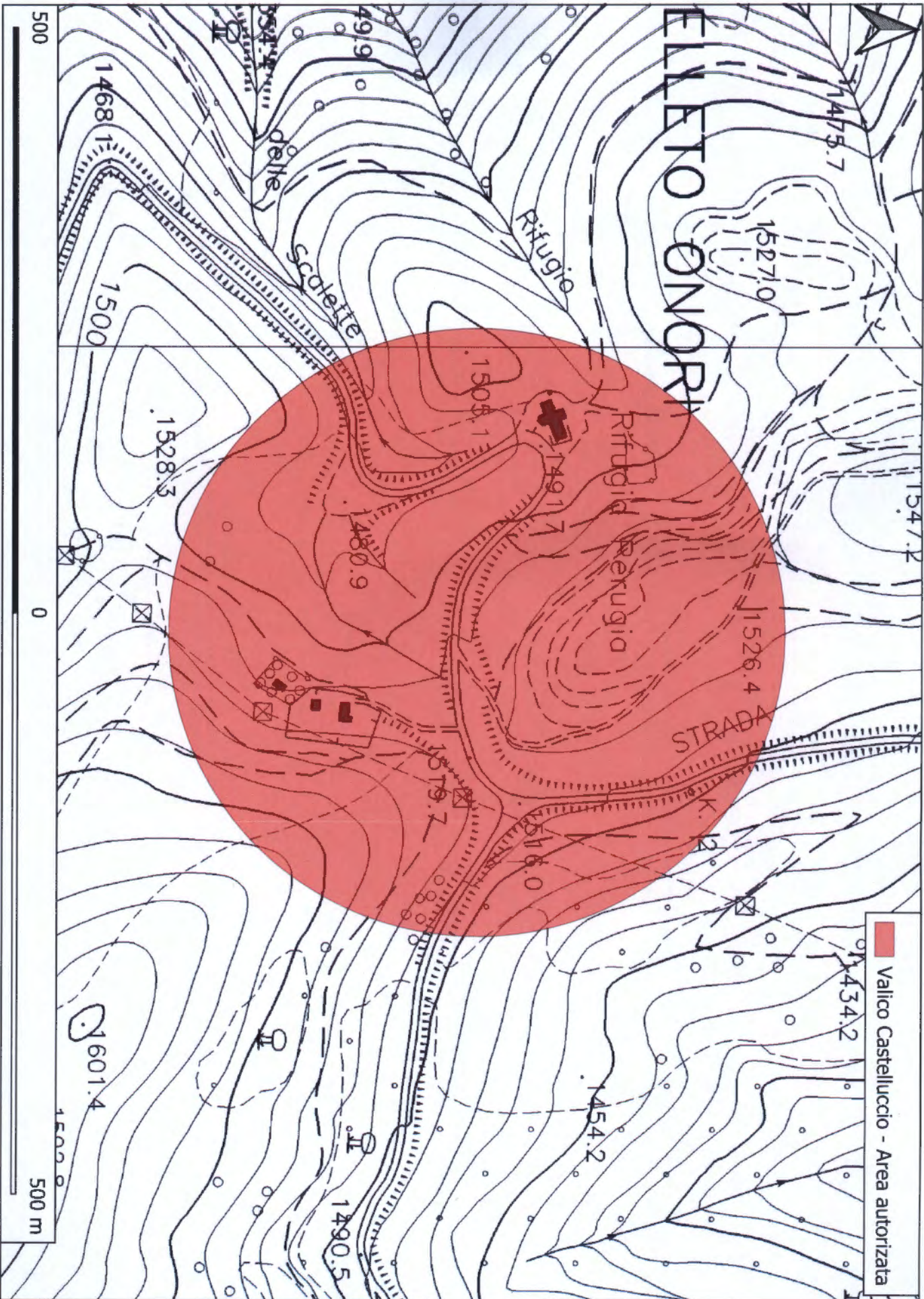


Immagine da Google Maps



Albo Pretorio - Sibillini

Provincia di Macerata

<https://albo.sibillini.net>

11 maggio 2026

Oggetto: Referto pubblicazione atto all'Albo Pretorio

Si restituisce, munito del referto di pubblicazione all'Albo pretorio di questo ente l'atto di seguito indicato:


Oggetto: RICHIESTA AUTORIZZAZIONE PER SORVOLO DRONE PARCO DEI MONTI SIBILLINI IN DATA 12-13 MAGGIO 2026 PER TRASMISSIONE RAI "SAPIENS – UN SOLO PIANETA" ED.2026. PR. 282/26.

N. registro: 378/2026-S

Data inizio pubblicazione: 11/05/2026

Data fine pubblicazione: 17/05/2026

Distinti saluti.

L'addetto dell'albo pretorio


SEGNATURA: 0003590-11/05/2026-EP_M078-SARCH-P