

CARTOGRAFIA SCREENING DI V.INC.A











DI PIANI/PROGRAMMI/PROGETTI/INTERVENTI/ATTIVITA'
LOCALIZZATI NEI SITI DI IMPORTANZE COMUNITARIA
(ai sensi del DPR 357/97 e s.m.i)

CARTA DEGLI HABITAT

**RICHIEDENTE: VALNERINA SERVIZI SCPA -
AUTORIZZAZIONE DELLO SCAVO PER LA
REALIZZAZIONE DI UN ALLACCIO AL METANODOTTO
ESISTENTE - NORCIA VIA DELL'OSPEDALE -
EDIFICIO CENSITO CATASTALMENTE AL FOGLIO N.
123 PARTICELLA N. 81**

1:25.000

LEGENDA

	PERIMETRO SIC/ZPS	IT5210071_Monti Sibillini
	HABITAT	6210
	IT5210059_Marcite di Norcia	91AA
		I026
	92A0	ctr
	B	CTR - scala 1:5.000
	C	
	E	
	I026	
	P	