

CARTOGRAFIA SCREENING DI V.I.N.C.A











DI PIANI/PROGRAMMI/PROGETTI/INTERVENTI/ATTIVITA'
LOCALIZZATI NEI SITI DI IMPORTANZA COMUNITARIA
(ai sensi del DPR 357/97 e s.m.i)

CARTA DEGLI HABITAT

**RICHIEDENTE: VALNERINA SERVIZI SCPA -
AUTORIZZAZIONE DELLO SCAVO PER LA
REALIZZAZIONE DI UN ALLACCIO AL METANODOTTO
ESISTENTE - NORCIA VIA COLOMBO - EDIFICIO
CENSITO CATASTALMENTE AL FOGLIO N. 120
PARTICELLA N. 438 SUB. 3**

1:25.000

LEGENDA

	PERIMETRO SIC/ZPS	IT5210071_Monti Sibillini
	6210	
	91AA	
	I026	
	92A0	
	B	ctr
	C	CTR - scala 1:5.000
	E	
	I026	
	P	