Regione Umbria

Unione Europea

NATURA 2000

ISTANZA PER LO SCREENING DI INCIDENZA
DI PIANI/PROGRAMMI/PROGETTI/INTERVENTI/ATTIVITA' LOCALIZZATI NEI SITI DI IMPORTANZA COMUNITARIA
(ai sensi del DPR 357/97 e s.m. e i.)

Prot. n.

Spett.le Regione Umbria
DIREZIONE REGIONALE SVILUPPO ECONOMICO, AGRICOLTURA, LAVORO, ISTRUZIONE, AGENDA DIGITALE
Servizio Foreste, montagna, sistemi naturalistici e Faunistica-venatoria
Sezione Aree Protette e tutela e valorizzazione sistemi naturalistici
Via M. Angeloni, 61 - 06124 PERUGIA

Oggetto P/P/P/I/A:

LAVORI DI RICOSTRUZIONE POST-SISMA 2016, INTERVENTI DI RISTRUTTURAZIONE EDILIZIA (L.R. N. 1/2015, ART. 7, COMMA 1, LET. D), AI SENSI DEL TESTO UNICO DELLA RICOSTRUZIONE PRIVATA APPROVATO CON ORD. N. 130 DEL 12 DICEMBRE 2022 E DEL PROGRAMMA STRAORDINARIO DI RICOSTRUZIONE DEL COMUNE DI NORCIA (P.S.R.)

Il/La sottoscritto/a FUNARI GUERRINO

Residente a NORCIA Via VIA NUCLEO GROTTI n. 17

Tel…….....Cellulare…….. Posta elettronica……

Posta Certificata……..

in qualità di:

☑ proprietario, ☐ legale rappresentante …….....

☐ professionista incaricato ……

☐ altro (specificare)……

della Ditta……Ragione Sociale……..

con sede legale in (Comune)…… via …….. ..n ……

Recapito telefonico ……...Posta elettronica……

Posta Certificata……Referente per l'Istanza……

Servizio Foreste, montagna, sistemi naturalistici e Faunistica-venatoria
Dott. For. Francesco Grohmann 075 5045053 e-mail: fgrohmann@regione.umbria.it
Sezione Aree protette e tutela e valorizzazione sistemi naturalistici
Dott. Mariagrazia Possenti, tel. 075 5045793, e-mail: mgpossenti@regione.umbria.it,
Dott. Federica Fiorentini 075 5045727, e-mail: ffiorentini@regione.umbria.it
Posta Certificata PEC: direzioneagricoltura.regione@postacert.umbria.it

Regione Umbria

Unione Europea

NATURA 2000

MINISTERO DELLA TRANSIZIONE ECOLOGICA

ISTANZA PER LO SCREENING DI INCIDENZA
DI PIANI/PROGRAMMI/PROGETTI/INTERVENTI/ATTIVITA' LOCALIZZATI NEI SITI DI IMPORTANZA COMUNITARIA
(ai sensi del DPR 357/97 e s.m. e i.)

oppure

dell'Ente ……via ……..n ……

Recapito telefonico ……...Posta elettronica……

Posta Certificata……Responsabile Unico del Procedimento……

consapevole delle sanzioni penali, nel caso di dichiarazioni non veritiere, di formazione o uso di atti falsi, richiamate dall'art. 76 del D.P.R. 28 dicembre 2000, n. 445

c h i e d e

il parere di Screening di Incidenza per i Piani/Programmi/Progetti/Interventi/Attività di cui sopra

Allo scopo si allega la seguente documentazione:

- FORMAT PROPONENTE (file formato .doc e .pdf)
- ALLEGATI TECNICI E CARTOGRAFICI (vedi sez. 4.3 Format Proponente)
- DOCUMENTO DI IDENTITÀ

IL RICHIEDENTE

……..
(Timbro e firma)

IL PROGETTISTA

……..
(Timbro e firma)

COLLEGIO DEI GEOMETRI E GEOMETRI LAUREATI DELLA PROVINCIA DI PERUGIA GEOM. TIZIANO PALOMBI n. 5316 NORCIA

L'ESTENSORE DELLA DOCUMENTAZIONE
PER LO SCREENING DI INCIDENZA

……
(Timbro e firma)

COLLEGIO DEI GEOMETRI E GEOMETRI LAUREATI DELLA PROVINCIA DI PERUGIA GEOM. TIZIANO PALOMBI n. 5316 NORCIA

Servizio Foreste, montagna, sistemi naturalistici e Faunistica-venatoria
Dott. For. Francesco Grohmann 075 5045053 e-mail: fgrohmann@regione.umbria.it
Sezione Aree protette e tutela e valorizzazione sistemi naturalistici
Dott. Mariagrazia Possenti, tel. 075 5045793, e-mail: mgpossenti@regione.umbria.it,
Dott. Federica Fiorentini 075 5045727, e-mail: ffiorentini@regione.umbria.it
Posta Certificata PEC: direzioneagricoltura.regione@postacert.umbria.it

Regione Umbria

Unione Europea

NATURA 2000

MINISTERO DELLA TRANSIZIONE ECOLOGICA

ISTANZA PER LO SCREENING DI INCIDENZA
DI PIANI/PROGRAMMI/PROGETTI/INTERVENTI/ATTIVITA' LOCALIZZATI NEI SITI DI IMPORTANZA COMUNITARIA
(ai sensi del DPR 357/97 e s.m. e i.)

Professionisti estensori della documentazione per lo Screening di Incidenza

NOMINATIVO	PROFESSIONE TITOLO di STUDIO	ISCRIZIONE ALBO (SI/NO)	STUDIO E INDIRIZZO	COMUNE (CAP)	TELEFONO
GEOM. PALOMBI TIZIANO	GEOMTERA	SI	STUDIO PASQUA PALOMBI	NORCIA (PG) 06046	0743776679

Informativa ai sensi 13 D.Lgs. 196/2003 s.m.i. e del Regolamento UE 2016/679:

Dichiaro di essere informato, ai sensi e per gli effetti del Dlgs 196/2003 s.m.i. e del GDPR (General Data Protection Regulation) –Regolamento UE 2016/679, che i dati personali raccolti saranno trattati, con strumenti cartacei e con strumenti informatici, esclusivamente nell'ambito del procedimento per il quale la presente dichiarazione viene resa (pubblicazione BUR, trasmissione atti ecc.).

Nome e qualifica dell'estensore della documentazione di Screening:

GEOM. PALOMBI TIZIANO……

……

Data 19/12/2023…….. Firma …… (Timbro e firma) ……...

COLLEGIO DEI GEOMETRI E GEOMETRI LAUREATI DELLA PROVINCIA DI PERUGIA n. 5316 NORCIA GEOM. TIZIANO PALOMBI

Allegato 1

FORMAT DI SUPPORTO SCREENING DI V.INC.A per Piani/Programmi/Progetti/Interventi/Attività PROPONENTE	
Oggetto P/P/P/I/A:	LAVORI DI RICOSTRUZIONE POST-SISMA 2016, INTERVENTI DI RISTRUTTURAZIONE EDILIZIA (L.R. N. 1/2015, ART. 7, COMMA 1, LET. D), AI SENSI DEL TESTO UNICO DELLA RICOSTRUZIONE PRIVATA APPROVATO CON ORD. N. 130 DEL 12 DICEMBRE 2022 E DEL PROGRAMMA STRAORDINARIO DI RICOSTRUZIONE DEL COMUNE DI NORCIA (P.S.R.)

☐ Piano/Programma (definizione di cui all'art. 5, comma 1, lett e) del D.lgs. 152/06)

☑ Progetto/intervento (definizione di cui all'art. 5, comma 1, lett g) del D.lgs. 152/06)

Il progetto/intervento ricade nelle tipologie di cui agli Allegati II, II bis, III e IV alla Parte Seconda del D.Lgs. 152/06 e s.m.i.

☐ Si indicare quale tipologia:

……..

☑ No

Il progetto/intervento è finanziato con risorse pubbliche?

☑ Si indicare quali risorse:
CONTRIBUTO RICOSTRUZIONE POST-SISMA

☐ No

Il progetto/intervento è un'opera pubblica?

☐ Si

☑ No

☐ Attività (qualsiasi attività umana non rientrante nella definizione di progetto/intervento che possa avere relazione o interferenza con l'ecosistema naturale)

☐ *PROPOSTE PRE-VALUTATE (VERIFICA DI CORRISPONDENZA)*

Tipologia P/P/P/I/A:	☐ *Piani faunistici/piani ittici* ☐ *Calendari venatori/ittici* ☐ *Piani urbanistici/paesaggistici* ☐ *Piani energetici/infrastrutturali* ☐ *Altri piani o programmi……* ☑ *Ristrutturazione / manutenzione edifici DPR 380/2001* ☐ *Realizzazione ex novo di strutture ed edifici* ☐ *Manutenzione di opere civili ed infrastrutture esistenti* ☐ *Manutenzione e sistemazione di fossi, canali, corsi d'acqua* ☐ *Attività agricole* ☐ *Attività forestali* ☐ *Manifestazioni motoristiche, ciclistiche, gare cinofile, eventi sportivi, sagre e/o spettacoli pirotecnici, eventi/riprese cinematografiche e spot pubblicitari etc.* ☐ *Altro (specificare)* …… ……
Proponente:	…… ……

SEZIONE 1 - LOCALIZZAZIONE ED INQUADRAMENTO TERRITORIALE

Regione: UMBRIA

Comune: NORCIA Prov.: PG

Località/Frazione: NORCIA (PG) - LOCALITA' GROTTI

Indirizzo: LOCALITA' GROTTI

Contesto localizzativo

- ☐ Centro urbano
- ☐ Zona periurbana
- ☑ Aree agricole
- ☐ Aree industriali
- ☐ Aree naturali
- ☐ ……

Particelle catastali: *(se utili e necessarie)*			
	FOGLIO 125		
	PART. 89 - 90		

Coordinate geografiche: *(se utili e necessarie)* S.R.: WGS 84 UTM 33T ….						
	LAT. 42.783651					
	LONG.	13.119662				

Descrivere area di influenza e attuazione e tutte le altre informazioni pertinenti del P/P/P/I/A:

LAVORI DI RICOSTRUZIONE POST-SISMA 2016, INTERVENTI DI RISTRUTTURAZIONE EDILIZIA (L.R. N. 1/2015, ART. 7, COMMA 1, LET. D), AI SENSI DEL TESTO UNICO DELLA RICOSTRUZIONE PRIVATA APPROVATO CON ORD. N. 130 DEL 12 DICEMBRE 2022 E DEL PROGRAMMA STRAORDINARIO DI RICOSTRUZIONE DEL COMUNE DI NORCIA (P.S.R.)

……			
SEZIONE 2 – LOCALIZZAZIONE P/P/P/I/A IN RELAZIONE AI SITI NATURA 2000			
SITI NATURA 2000			
ZSC	cod.	**IT** _ _ _ _ _ _ _	*denominazione*
		IT _ _ _ _ _ _ _	
		IT _ _ _ _ _ _ _	
ZPS	cod.	**IT** 5210071 _ _ _	*denominazione* MONTI SIBILLINI VERSANTE UMBRO
		IT _ _ _ _ _ _ _	
		IT _ _ _ _ _ _ _	

E' stata presa visione degli Obiettivi di Conservazione, delle Misure di Conservazione, e del Piano di Gestione e delle Condizioni d'Obbligo eventualmente definite del Sito Natura 2000 ? ☐ Si ☐ No

Citare, l'atto/documento consultato:
……..

2.1 - Il P/P/P/I/A interessa aree naturali protette nazionali o regionali? ☑ Si ☐ No	Aree Protette ai sensi della Legge 394/91 e della L.R. 9/95 e L.R. 4 del 13/01/2000 - Elenco Ufficiale delle Aree naturali Protette (EUAP) _ _ _ _ _ _ EUAP0002 - PARCO NAZIONALE DEI MONTI SIBILLINI Eventuale nulla osta/autorizzazione/parere rilasciato dell'Ente Gestore dell'Area Protetta (*se disponibile e già rilasciato*): …… ……

2.2 - Per P/P/P/I/A esterni ai siti Natura 2000:

- Sito cod. **IT** _ _ _ _ _ _ _ distanza dal sito: …… (_ metri)
- Sito cod. **IT** _ _ _ _ _ _ _ distanza dal sito: …… (_ metri)
- Sito cod. **IT** _ _ _ _ _ _ _ distanza dal sito: …… (_ metri)

Tra i siti Natura 2000 indicati e l'area interessata dal P/P/P/I/A, sono presenti elementi di discontinuità o barriere fisiche di origine naturale o antropica (es. diversi reticoli idrografici, centri abitati, infrastrutture ferroviarie o stradali, zone industriali, etc.)?

☐ Si ☐ No

Descrivere:
……
……

……
SEZIONE 3 – SCREENING MEDIANTE VERIFICA DI CORRISPONDENZA DI PROPOSTE PRE-VALUTATE
Si richiede di avviare la procedura di Verifica di Corrispondenza per P/P/P/I/A pre-valutati? ☐ Si ☑ No *Se, Si, presentare il Format alla sola Autorità competente al rilascio dell'autorizzazione finale del P/P/P/I/A, e compilare elementi sottostanti. Se No si richiede di avviare screening specifico.*
PRE-VALUTAZIONI – per proposte già assoggettate a screening di incidenza

PROPOSTE PRE-VALUTATE: **Si dichiara**, assumendosi ogni responsabilità, che il piano/progetto/intervento/attività rientra ed è conforme a quelli già **pre-valutati** da parte dell'Autorità competente per la Valutazione di Incidenza, e pertanto non si richiede l'avvio di uno screening di incidenza specifico? *(n.b.: in caso di risposta negativa (**NO**), si richiede l'avvio di screening specifico)*	☐ SI ☑ NO	*Se, **Si**, esplicitare in modo chiaro e completo il riferimento all'Atto di pre-valutazione nell'ambito del quale il P/P/P/I/A rientra nelle tipologie assoggettate positivamente a screening di incidenza da parte dell'Autorità competente per la V.Inc.A:* …… …… …… ……

SEZIONE 4 – DESCRIZIONE E DECODIFICA DEL P/P/P/I/A DA ASSOGGETTARE A SCREENING
RELAZIONE DESCRITTIVA DETTAGLIATA DEL P/P/P/I/A
(n.b.: nel caso fare direttamente riferimento agli elaborati e la documentazione presentati dal proponente) SI RIMANDA ALLA RELAZIONE TECNICA IN ALLEGATO

4.3 - Documentazione: allegati tecnici e cartografici a scala adeguata

(barrare solo i documenti disponibili eventualmente allegati alla proposta)

- ☑ *File vettoriali/shape della localizzazione dell'P/P/P/I/A
- ☑ *Pdf con stampa del file vettoriale in formato shape su ortofoto e su CTR riportante:
  - il perimetro della zonizzazione prevista dalla Rete Ecologica della Regione Umbria (RERU);
  - l'area di intervento;
  - la viabilità di cantiere;
  - le aree di cantiere;
- ☑ *Pdf con stampa del file vettoriale in formato shape su ortofoto e su CTR riportante:
  - il perimetro del sito Natura 2000;
  - il perimetro degli habitat individuati nel piano di gestione del sito;

- ☐ Eventuali studi ambientali disponibili
- ☐ Altri elaborati tecnici: …….
- ☐ Altri elaborati tecnici: …….
- ☐ Altro: …….

Documentazione obbligatoria

o l'area di intervento; o la viabilità di cantiere; o le aree di cantiere; ☐ Carta della zonizzazione di Piano/Programma ☑ *Relazione tecnica dell'P/P/P/I/A ☑ *Documentazione fotografica *ante operam* con evidenziati i punti di scatto.	

4.2 - CONDIZIONI D'OBBLIGO *(n.b.: da non compilare in caso di screening semplificato*	Se, **Si**, il proponente si assume la piena responsabilità dell'attuazione delle Condizioni d'Obbligo riportate nella proposta. Riferimento all'Atto di individuazione delle Condizioni d'Obbligo: …… ……	Condizioni d'obbligo rispettate: ➢ …… ➢ …….. ➢ …….. ➢ …….. ➢ …….. ➢ ……..
Il P/P/P/I/A è stato elaborato ed è conforme al rispetto della **Condizioni d'Obbligo**? ☐ Si ☑ No	Se, **No**, perché: …… …… …… ……..	

SEZIONE 5 - DECODIFICA DEL PIANO/PROGRAMMA/PROGETTO/INTERVENTO/ATTIVITA' (compilare solo parti pertinenti)				
E' prevista trasformazione di uso del suolo?	☐ SI	☐ NO	☐ PERMANENTE	☐ TEMPORANEA
Se, **Si**, cosa è previsto: …… …… ……				
Sono previste movimenti terra/sbancamenti/scavi?	☐ SI ☑ NO	Verranno livellate od effettuati interventi di spietramento su superfici naturali?	☐ SI ☑ NO	
Se, **Si**, cosa è previsto: …… …… …… ……		Se, **Si**, cosa è previsto: …… …… ……		

Sono previste aree di cantiere e/o aree di stoccaggio materiali/terreno asportato/etc.? ☑ SI ☐ NO		Se, **Si**, cosa è previsto: E' PREVISTA UN'AREA DI CANTIERE ADIACENTE ALL'EDIFICIO PER LO STOCCAGGIO DI ATTREZZATURE E MATERIALI EDILI.	
E' necessaria l'apertura o la sistemazione di piste di accesso all'area?	☐ SI ☑ NO	Le piste verranno ripristinate a fine dei lavori/attività?	☐ SI ☐ NO
Se, **Si**, cosa è previsto: …… …… ……		Se, **Si**, cosa è previsto: …… ……	
E' previsto l'impiego di tecniche di ingegneria naturalistica e la realizzazione di interventi finalizzati al miglioramento ambientale? ☐ Si ☐ No		Se, **Si**, descrivere: …… …… ……	
Specie vegetali	E' previsto il taglio/esbosco/rimozione di specie vegetali? ☐ SI ☑ NO	Se, **SI**, descrivere: …… …… …… ……	
La proposta è conforme alla normativa nazionale e regionale riguardante le specie vegetali alloctone e le attività di controllo delle stesse (es. eradicazione)? ☐ SI ☑ NO		Sono previsti interventi di piantumazione/rinverdimento/messa a dimora/trasemina di specie vegetali? ☐ SI ☑ NO Se, **Si**, cosa è previsto: …… …… …… Indicare le specie interessate e loro inserimento negli allegati II, IV e V direttiva Habitat: ……	

Habitat	Il P/P/P/I/A interessa Habitat inseriti nell'allegato I direttiva Habitat ☐ SI ☑ NO	Sono previsti interventi di rimozione/riduzione/alterazione di Habitat comunitario? ☐ SI ☑ NO Se, **Si**, cosa è previsto: …… …… …… Indicare Habitat interessati (codice) e relative superfici: ……	
Specie animali	La proposta è conforme alla normativa nazionale e regionale riguardante le specie animali alloctone e la loro attività di gestione? ☐ SI ☑ NO	Sono previsti interventi di controllo/immissione/ ripopolamento/allevamento/cattura di specie animali o attività di pesca sportiva. ☐ SI ☑ NO Se, **Si**, cosa è previsto: …… …… …… Indicare le specie interessate e loro inserimento negli allegati II, IV e V direttiva Habitat e allegato I direttiva Uccelli: ……	
Mezzi meccanici	Mezzi di cantiere o mezzi necessari per lo svolgimento dell'intervento (n.b. va specificato se i mezzi impiagati sono gommati o cingolati)	➢ Pale meccaniche, escavatrici, o altri mezzi per il movimento terra: ➢ Mezzi pesanti (Camion, dumper, autogru, gru, betoniere, asfaltatori, rulli compressori): ➢ Mezzi aerei o imbarcazioni (elicotteri, aerei, barche, chiatte, draghe, pontoni):	…… …… …… …… …… ……

Fonti di inquinamento e produzione di rifiuti	La proposta prevede la presenza di fonti di inquinamento (luminoso, chimico, fisico, sonoro, etc.) o produzione di rifiuti? ☑ SI ☐ NO	La proposta è conforme alla normativa nazionale e/o regionali di settore? ☐ SI ☐ NO Descrivere: PRODUZIONE DI RIFIUTI SPECIALI NON PERICOLOSI DUANTE L'ATTIVITA' DI CANTIERE PER I QUALI SARA' PREVISTO LO SMALTIMENTO SECONDO DL 152/2006 - PRESSIONE ACUSTICA DURANTE L'ATTIVITA' DI CANTIERE PER LA QUALE SARA' PREVISTO IL RISPETTO DELLE SOGLIE DETTATE DAL DCC 65/2010

Interventi edilizi Per interventi edilizi su strutture preesistenti Riportare il titolo edilizio in forza al quale è stato realizzato l'immobile e struttura oggetto di intervento	☐ Permesso a costruire ☐ Permesso a costruire in sanatoria ☐ Condono ☐ DIA/SCIA ☑ Altro C.E. N. 6384 DEL 18/04/2001	Estremi provvedimento o altre informazioni utili: …… …… ……

Manifestazioni Per manifestazioni, gare sportive, gare cinofile, attività motoristiche, eventi sportivi, spettacoli pirotecnici, sagre, concerti, eventi musicali etc.	➢ Numero presunto di partecipanti:	
	➢ Numero presunto di veicoli coinvolti nell'evento (moto, auto, biciclette, etc.):	
	➢ Numero presunto di mezzi di supporto (ambulanze, vigili del fuoco, forze dell'ordine, mezzi aerei o navali):	
	➢ Numero presunto di gruppi elettrogeni e/o bagni chimici:	
	➢ (per eventi cinofili) Numero presunto di cani e altri animali	
	➢ Numero e superfici di eventuali strutture mobili istallate	
	➢ Numero e superfici di eventuali parcheggi temporanei previsti	
Attività ripetute	Descrivere:	

L'attività/intervento si ripete annualmente/periodicamente alle stesse condizioni? ☐ Si ☐ No	…… …… …… …… …… …… Possibili varianti - modifiche: …… …… …… ……
La medesima tipologia di proposta ha già ottenuto in passato parere positivo di V.Inc.A? ☐ Si ☐ No Se, **Si**, allegare e citare precedente parere in "Note".	Note: …… …… ……

SEZIONE 6 - CRONOPROGRAMMA AZIONI PREVISTE PER IL P/P/P/I/A

Descrivere: LAVORI DI RICOSTRUZIONE POST-SISMA 2016, INTERVENTI DI RISTRUTTURAZIONE EDILIZIA (L.R. N. 1/2015, ART. 7, COMMA 1, LET. D), AI SENSI DEL TESTO UNICO DELLA RICOSTRUZIONE PRIVATA APPROVATO CON ORD. N. 130 DEL 12 DICEMBRE 2022 E DEL PROGRAMMA STRAORDINARIO DI RICOSTRUZIONE DEL COMUNE DI NORCIA (P.S.R.) …… …… …… …… …… …… ……	Legenda: (elenco attività) 1 allestimento cantiere 2 esecuzione intervento 3 disinstallazione cantiere ☐ …… ☐ …… ☐ ……

Allegato 1

Anno: 2024	Gennaio	Febbraio	Marzo	Aprile	Maggio	Giugno	Luglio	Agosto	Settembre	Ottobre	Novembre	Dicembre
1° sett.				1	2	2	2	2	2	2	2	2
2° sett.				1	2	2	2	2	2	2	2	2
3° sett.				2	2	2	2	2	2	2	2	2
4° sett.				2	2	2	2	2	2	2	2	2

Anno: 2025	Gennaio	Febbraio	Marzo	Aprile	Maggio	Giugno	Luglio	Agosto	Settembre	Ottobre	Novembre
1° sett.	2	2	2	2							
2° sett.	2	2	2	2							
3° sett.	2	2	2	3							
4° sett.	2	2	2	3							

Ditta/Società	Proponente/ Professionista incaricato	Firma e/o Timbro	Luogo e data
	GEOM. TIZIANO PALOMBI	(Timbro e firma)	NORCIA 19/12/2023

GEOM. TIZIANO PALOMBI COLLEGIO DEI GEOMETRI E GEOMETRI LAUREATI DELLA PROVINCIA DI PERUGIA n. 5316 NORCIA

Allegato 1

(compilare solo le parti necessarie in relazione alla tipologia della proposta)

CARTA DEGLI HABITAT

1:25 000

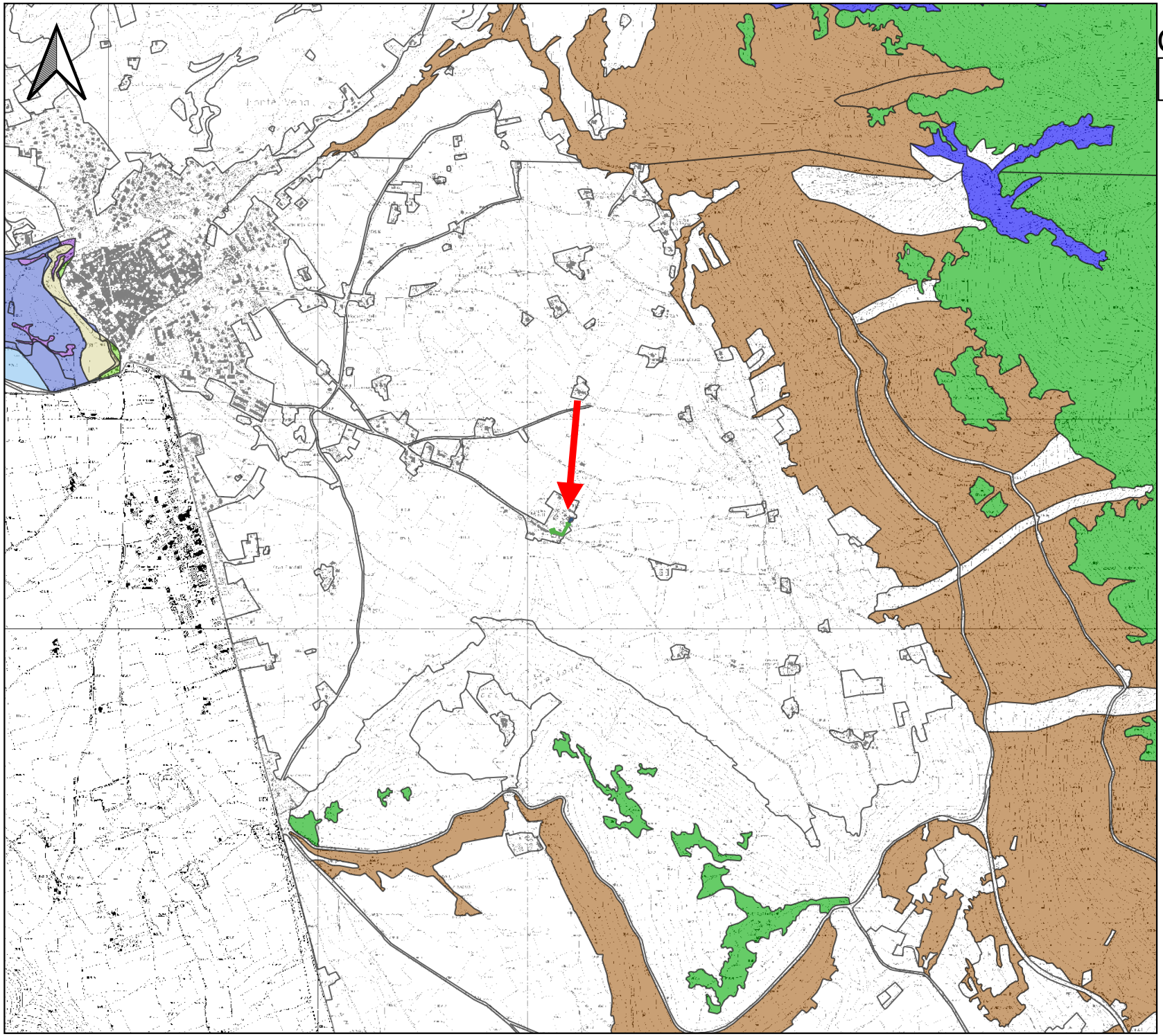

edificio
area cantiere
viabilità cantiere

habitatUmbria
- 3260
- 4060
- 5130
- 6210
- 8210
- 91H0
- 9210
- 92A0
- B
- C
- E
- I026
- NC
- P

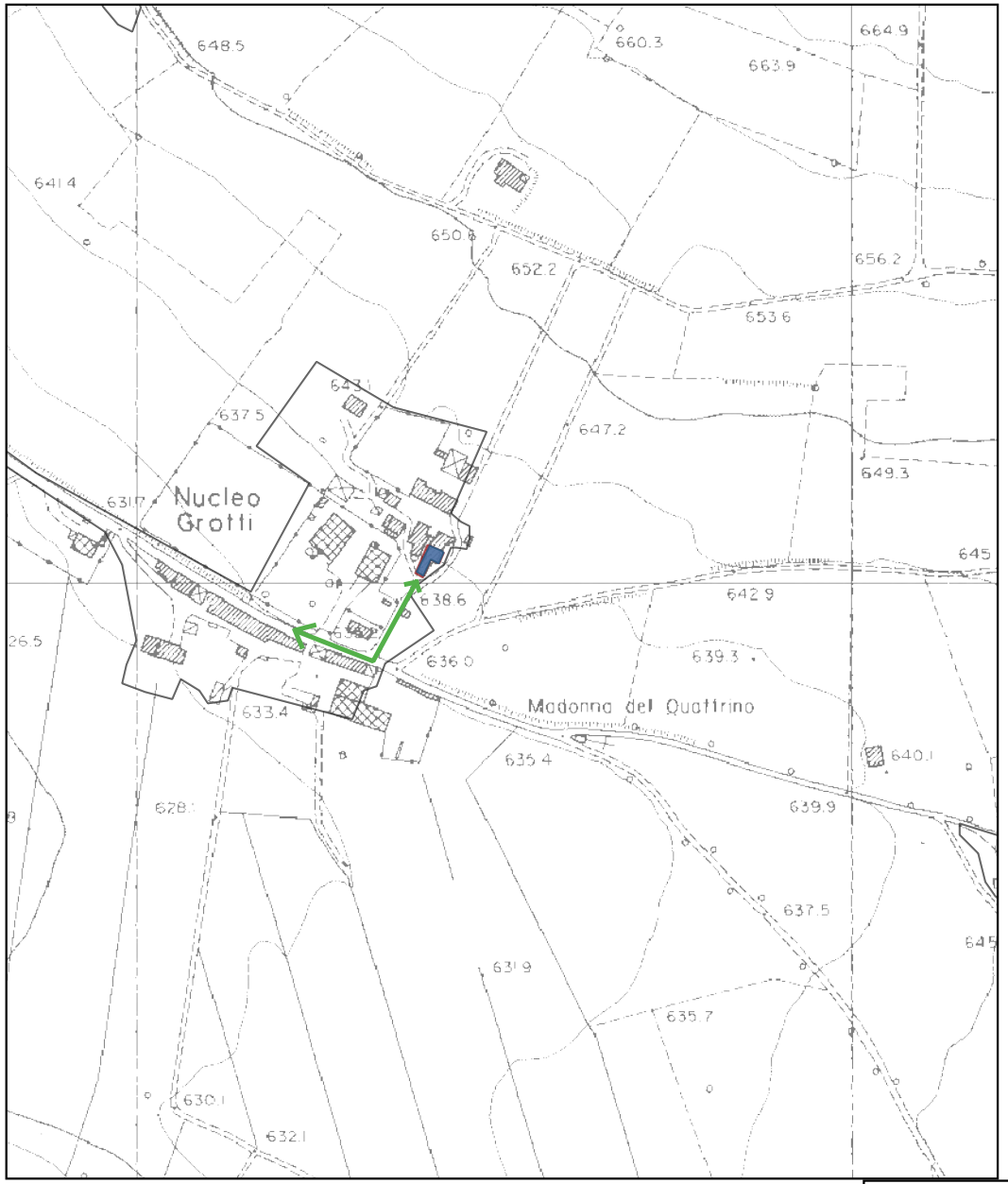

1:5 000

HABITAT ORTOFOTO E CTR

Legenda

- edificio
- area cantiere
- viabilità cantiere

habitatUmbria

- 3260
- 4060
- 5130
- 6210
- 8210
- 91H0
- 9210
- 92A0

1:5 000

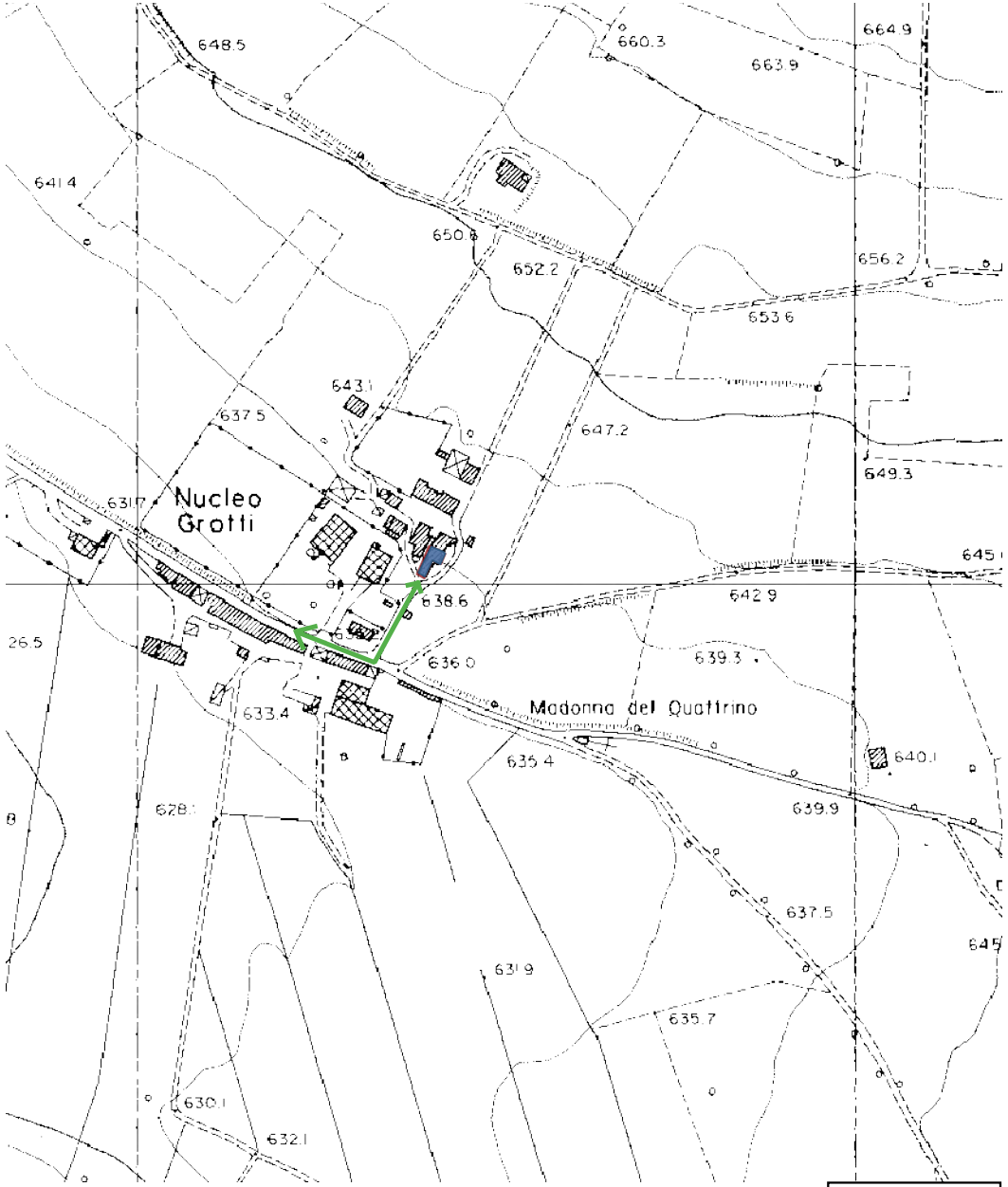

1:5 000

Legenda

- edificio
- area cantiere
- viabilità cantiere

CARTA TECNICA REGIONALE E ORTOFOTO

1:5 000

RERU ORTOFOTO E CTR

Legenda

- edificio
- area cantiere
- viabilità cantiere

RERU

- Barriere antropiche
- unità regionali di connessione ecologica: habitat
- unità regionali di connessione ecologica: connettività
- corridoi e pietre di guado: habitat
- corridoi e pietre di guado: Connettività
- frammenti: habitat
- frammenti: connettività
- matrice: aree non selezionate da lupo, gatto selvatico europeo, capriolo